

DOHODA

o změně katastrální hranice a o změně hranice obce uzavřená dle ustanovení § 84, odst. 2) písm. j) zákona č. 128/2000 Sb., O obcích v platném znění

I. Strany:

1. **Obec Kostelní Lhota**, Kostelní Lhota 6, 289 12 Sadská,
IČ 00239267

zastoupená starostou panem Tomášem Drobným
na straně jedné

a

2. **Obec Zvěřínek**, Hořátevska 41, 289 13 Zvěřínek
IČ 00640689

zastoupená starostkou Věrou Taxovou
na straně druhé

II. Předmět dohody:

Strany uzavírají dohodu o změně katastrální hranice mezi k.ú. Kostelní Lhota a k.ú. Zvěřínek, která je zároveň hranicí Obce Kostelní Lhota a Obce Zvěřínek, provedenou v rámci komplexních pozemkových úprav v k.ú. Kostelní Lhota a v navazujících částech k.ú. Hořátev, k.ú. Sadská, k.ú. Písková Lhota u Poděbrad, k.ú. Vrbová Lhota a k.ú. Zvěřínek.

Hranice obcí a katastrálních území bude v rámci prováděných komplexních pozemkových úprav upravena tak, jak je uvedeno v grafickém vyjádření návrhu změny obecní hranice, která je nedílnou součástí této dohody.

Průběh hranice je navržen v rámci správního řízení o komplexních pozemkových úpravách v k.ú. Kostelní Lhota a v navazujících částech k.ú. Hořátev, Písková Lhota u Poděbrad, Sadská, Vrbová Lhota a Zvěřínek. Stabilizace lomových bodů hranice bude provedena v rámci vytyčení komplexních pozemkových úprav.

III. Závěrečné ustanovení:

Dohoda o změně katastrální hranice, která je zároveň hranicí obecní, bude předložena Katastrálnímu úřadu pro Středočeský kraj, Katastrálnímu pracovišti v Nymburce.

Dohoda je vyhotovena ve čtyřech vyhotoveních, z nichž každá má stejnou platnost. Po jednom vyhotovení obdrží:

- Obec Kostelní Lhota, Kostelní Lhota 6, PSČ 289 12

- Obec Zvěřínek, Hořátevska 41, 289 13 Zvěřínek

- Katastrální pracoviště Nymburk, Palackého třída 255/54, 288 37 Nymburk,

- SPÚ, KPÚ pro Středočeský kraj a hl. m. Praha, Pobočka Nymburk, Soudní 17/3, 288 02 Nymburk.

Předmět dohody byl projednán a schválen v Zastupitelstvech:

Obce Kostelní Lhota
usn. č. ze dne

Obce Hořátev
usn. č. ze dne

V Kostelní Lhotě dne
za Obec Kostelní Lhota

Ve Zvěříčku dne
za Obec Zvěřínek

.....
Tomáš Drobný - starosta

.....
Věra Taxová -starostka







Tato dohoda nabývá platnosti dnem podpisu obou stran.

KoPÚ Kostelní Lhota – změna katastrální hranice

k. u. Zvěřínek

k. u. Kostelní
Lhota

k. u. Hořátek

LEGENDA	
	plochy dotčené změnou v k.ú. Zvěřínek
	plochy dotčené změnou v k.ú. Kostelní Lhota
	hranice katastrálního území stávající
	hranice katastrálního území návrh
	obvod KoPÚ Kostelní Lhota
	návrh nového uspořádání pozemků

